

Wzrost: 170 cm  
 Pomiary w terenie: 7/13  
 Gmina: *Jamiołki-Godzieb*  
 Obręb: *Jamiołki-Godzieb*

03.02.2023

Wysokie Maz. dnia .....  
 Data zam. *03.02.2023*




Nazwa organu prowadzącego państwowy zasób geodezyjny i kartograficzny	STAROSTA WYSOKOMAZOWIECKI
Klasyfikator ewidencyjny materiału zasobu	<i>Jamiołki Godzieb</i>
Nazwa materiału zasobu	<i>mapa zasadnicza skala 1:1000</i>
Data wykonania kopii materiału zasobu	03.02.2023
Imię, nazwisko i podpis osoby reprezentującej organ	<i>mgr inż. Mariola Michalska</i>
	Podinspektor w Wydziale Geodezji, Kartografii, Katastru i Nieruchomości

Załącznik Nr 1 do decyzji o warunkach zabudowy ..... z dnia .....

**Decyzja o warunkach zabudowy**

działki nr ewid. 49, 50, 51, 52  
 obręb Jamiołki-Godzieb  
 gmina Sokoly  
 skala 1:1000

**LEGENDA:**

-  GRANICE DZIAŁEK ZWIĄZANYCH Z REALIZACJĄ PLANOWANEJ INWESTYCJI
-  LINIA ROZGRANICZAJĄCA TEREN INWESTYCJI
-  LINIA ZABUDOWY

