




Załącznik Nr 3
do decyzji o warunkach zabudowy
z dnia

**Wyniki analizy funkcji oraz cech zabudowy
i zagospodarowania terenu**

działka nr ewid. 187/1
obr. b Waniewo
gmina Sokoły
skala 1:1000

LEGENDA:

-  GRANICA DZIAŁKI ZWIĄZANEJ Z REALIZACJĄ PLANOWANEJ INWESTYCJI
-  TEREN INWESTYCJI
-  LINIA ZABUDOWY DLA PLANOWANEJ INWESTYCJI

Niniejszy załącznik graficzny wykonano na fragmencie kopii mapy zasadniczej w skali 1:1000 pochodzącej z zasobów Starostwa Powiatowego w Wysokim Mazowieckiem.

