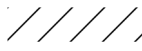




Załącznik Nr 1  
do decyzji o warunkach zabudowy

**DECYZJA O WARUNKACH ZABUDOWY**

działka nr ewid. 1032  
obręb Czajki  
gmina Sokółka  
skala 1:1000

**LEGENDA**

-  DZIAŁKA ZWIĄZANA Z REALIZACJĄ PLANOWANEJ INWESTYCJI
-  LINIA ROZGRANICZAJĄCA TEREN INWESTYCJI
-  LINIA ZABUDOWY

Niniejszy załącznik graficzny wykonano na fragmencie mapy zasadniczej pochodzącej z państwowego zasobu geodezyjnego i kartograficznego