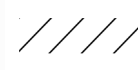




Załącznik Nr 3  
do decyzji o warunkach zabudowy

WYNIKI ANALIZY FUNKCJI ORAZ CECH ZABUDOWY  
I ZAGOSPODAROWANIA TERENU

działka nr ewid. 1032  
obręb Czajki  
gmina Sokoły  
skala 1:1000

LEGENDA

-  DZIAŁKA ZWIĄZANA Z REALIZACJĄ  
PLANOWANEJ INWESTYCJI
-  GRANICA TERENU OBJĘTEGO WNIOSEM
-  LINIA ZABUDOWY

Niniejszy załącznik graficzny wykonano na fragmencie mapy zasadniczej pochodzącej  
z państwowego zasobu geodezyjnego i kartograficznego